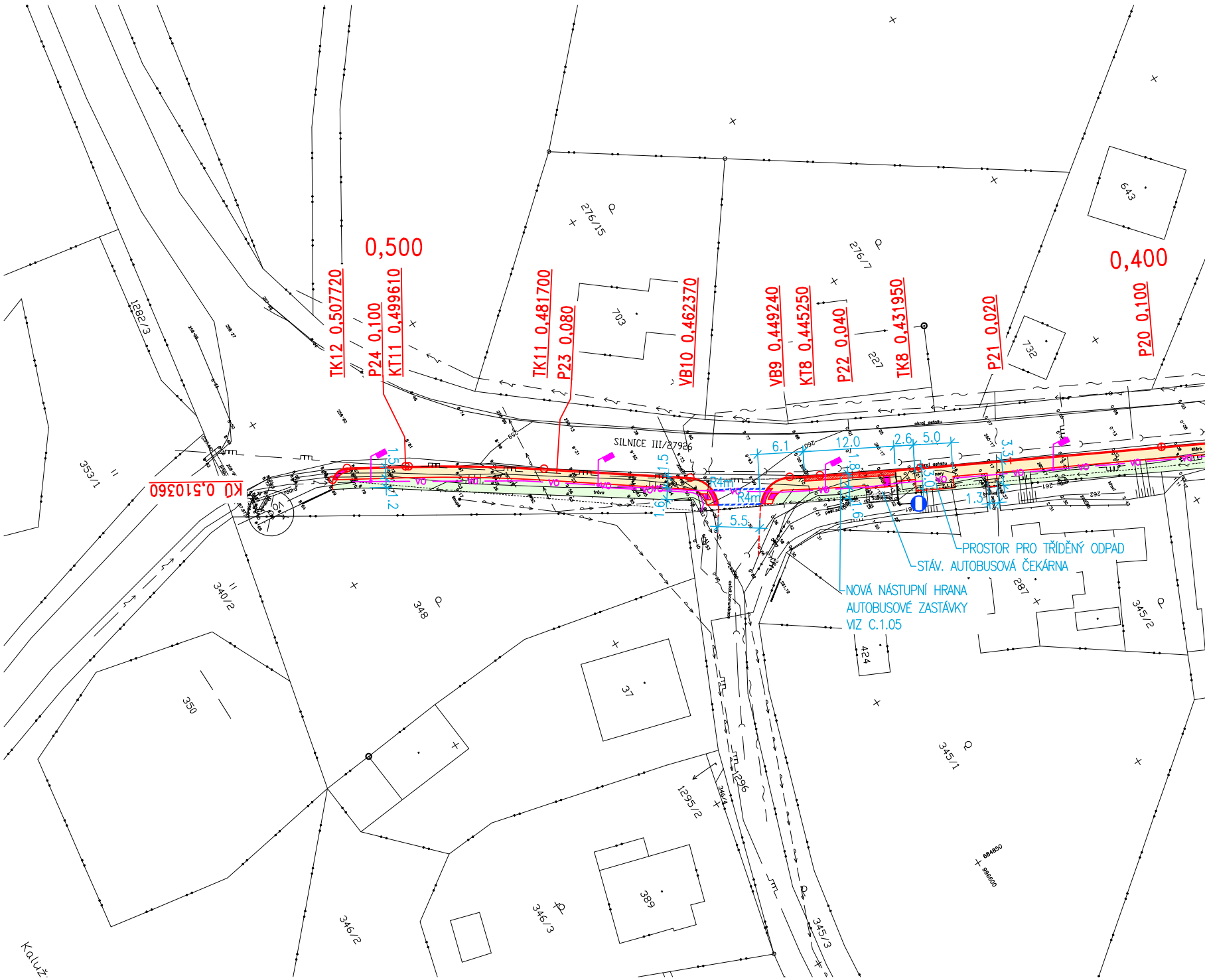
0,500
TK12 0,507720
P24 0,100
KT11 0,499610
TK11 0,481700
P23 0,080
VB10 0,462370
VB9 0,449240
KT8 0,445250
P22 0,040
TK8 0,431950
P21 0,020
0,400
P20 0,100
KÚ 0,510360
SILNICE III/27926
6.1
12.0
2.6
5.0
3.3
1.3
5.5
R4m
R4m
1.5
1.2
1.5
1.6
1.8
1.6
3.0
PROSTOR PRO TŘÍDĚNÝ ODPAD
STÁV. AUTOBUSOVÁ ČEKÁRNA
NOVÁ NÁSTUPNÍ HRANA
AUTOBUSOVÉ ZASTÁVKY
VIZ C.1.05
276/15
276/7
703
227
732
643
1282/3
353/1
340/2
348
350
37
389
346/2
346/3
345/3
1295/2
346/4
1296
345/1
345/2
287
424
684850
986600
Kaluž

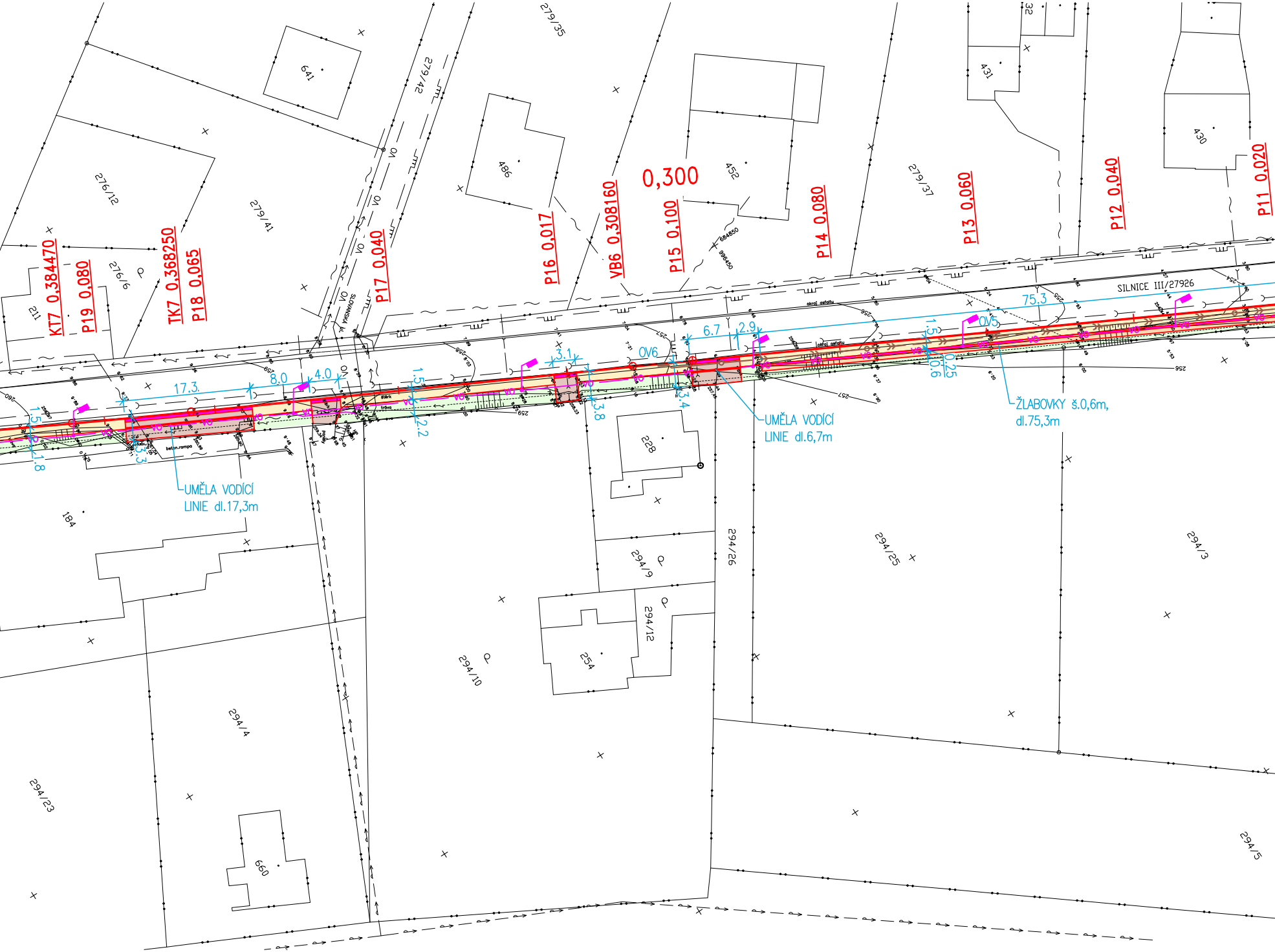
641
279/42
279/35
486
452
279/37
32
431
430
276/12
279/41
276/6
211
KT7 0,384470
P19 0,080
TK7 0,368250
P18 0,065
P17 0,040
P16 0,017
VB6 0,308160
0,300
P15 0,100
P14 0,080
P13 0,060
P12 0,040
P11 0,020
VO
SLOVANSKÁ
SILNICE III/27926
okraj asfaltu
75.3
OV5
OV6
6.7
2.9
3.1
17.3
8.0
4.0
1.5
1.8
3.3
2.2
3.8
3.4
0.6
0.25
beton.rampa
UMĚLA VODÍCÍ LINIE dl.17,3m
UMĚLA VODÍCÍ LINIE dl.6,7m
ŽLABOVKY š.0,6m, dl.75,3m
184
228
294/26
294/25
294/3
294/9
294/12
254
294/10
294/4
294/23
660
294/5

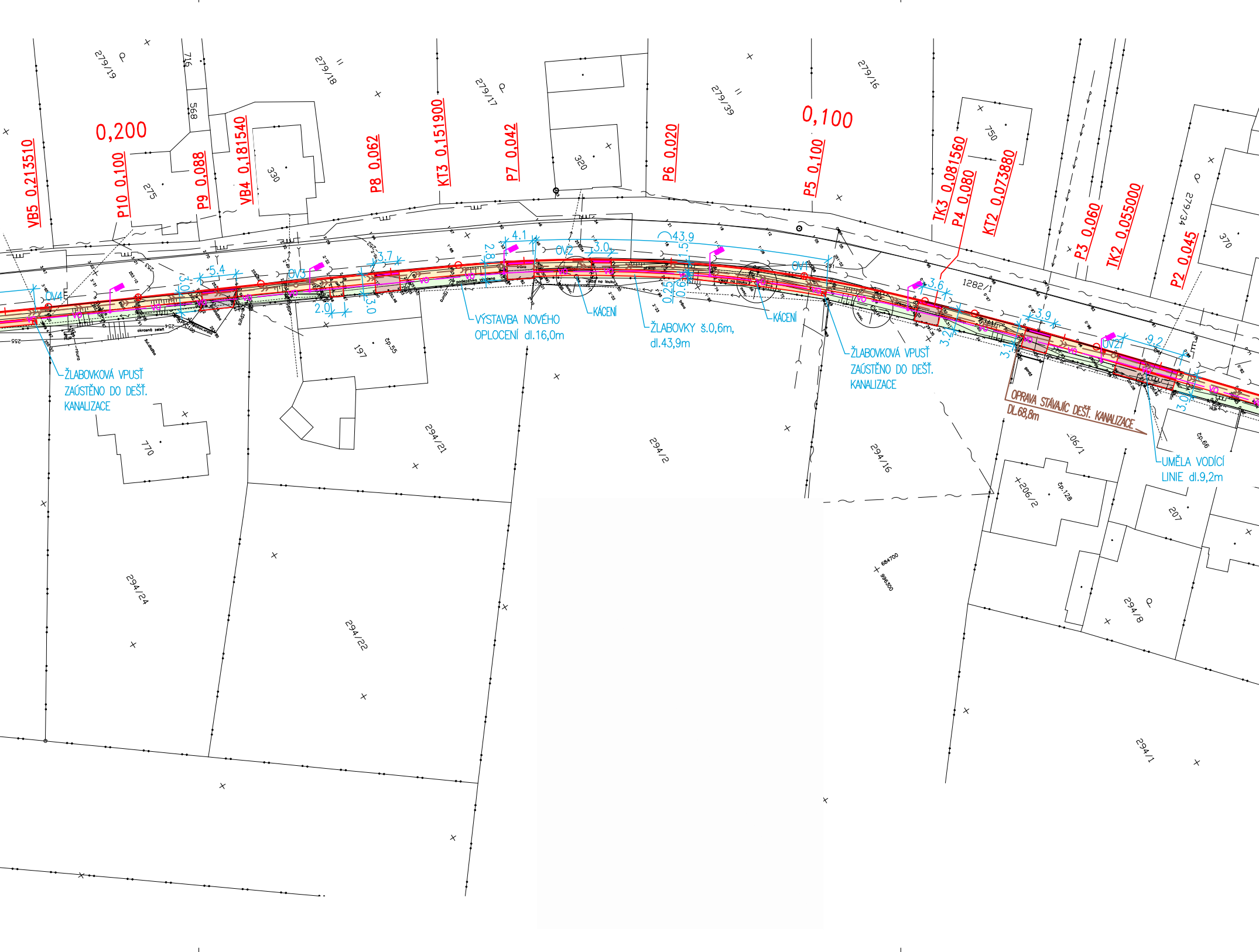
VB5 0,213510
P10 0,100
0,200
P9 0,088
VB4 0,181540
P8 0,062
KT3 0,151900
P7 0,042
P6 0,020
0,100
P5 0,100
TK3 0,081560
P4 0,080
KT2 0,073880
P3 0,060
TK2 0,055000
P2 0,045
279/19
716
568
279/18
279/17
279/39
279/16
750
279/34
370
275
330
320
1282/1
OV4
OV3
OV2
OV1
OV2
5.4
3.0
2.0
3.0
3.7
4.1
2.8
3.0
43.9
1.5
0.25
0.6
3.6
3.9
3.2
3.1
9.2
3.0
ŽLABOVKOVÁ VPUSŤ ZAÚSTĚNO DO DEŠŤ. KANALIZACE
VÝSTAVBA NOVÉHO OPLOCENÍ dl.16,0m
KÁCENÍ
ŽLABOVKY š.0,6m, dl.43,9m
KÁCENÍ
ŽLABOVKÁ VPUSŤ ZAÚSTĚNO DO DEŠŤ. KANALIZACE
OPRAVA STÁVAJÍC DEŠŤ. KANALIZACE DL.68,8m
UMĚLA VODÍCÍ LINIE dl.9,2m
197
čp.55
770
294/21
294/2
294/16
06/1
206/2
čp.128
207
čp.66
294/24
294/22
294/8
294/1
684700
996300
255

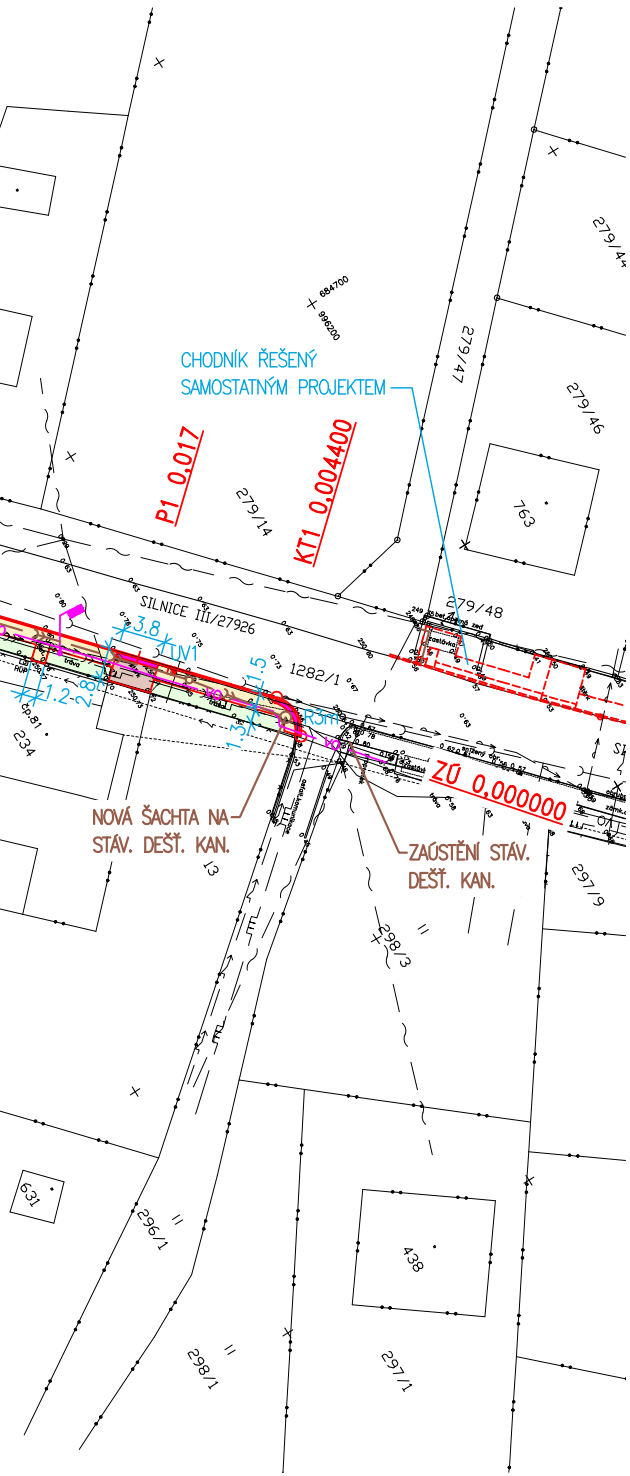
CHODNÍK ŘEŠENÝ SAMOSTATNÝM PROJEKTEM
P1 0,017
KT1 0,004400
ZÚ 0,000000
684700
996200
279/44
279/47
279/46
279/14
763
279/48
SILNICE III/27926
1282/1
3.8
UV1
1.5
1.2
2.8
1.3
R3m
VO
čp.81
234
NOVÁ ŠACHTA NA STÁV. DEŠŤ. KAN.
ZAÚSTĚNÍ STÁV. DEŠŤ. KAN.
13
297/9
298/3
631
296/1
438
298/1
297/1

KOORDINAČNÍ SITUACE 1:500

LEGENDA:

—•—	HRANICE POZEMKŮ
🟨	NOVÝ CHODNÍK – ZÁMKOVÁ DLAŽBA
🟫	NOVÝ CHODNÍK, POJÍZDNÉ PROVEDENÍ–ZÁMKOVÁ DLAŽBA
🟪	VAROVNÝ, RESP. SIGNÁLNÍ PÁS PROVEDENÍ DLE VYHL. č.398/2009 Sb.
🟩	NOVÉ OZELENĚNÍ
—»—	DEŠŤOVÁ KANALIZACE
— VO —	NOVÝ KABEL VO – ŘEŠENO SAMOSTATNÝM PROJEKTEM
	NOVÝ SLOUP VO – ŘEŠENO SAMOSTATNÝM PROJEKTEM
▬ 🟥	NOVÝ ODVODŇOVACÍ OBRUBNÍK dl.1,0m; NOVÁ OBRUBNÍKOVÁ VPUSŤ

STÁVAJÍCÍ SÍTĚ TECHNICKÉ INFRASTRUKTURY:

	VRCHNÍ VEDENÍ NN (V SOUBĚHU VRCHNÍ VEDENÍ VO)
	STÁVAJÍCÍ VEDENÍ NN
	STÁVAJÍCÍ SPLAŠKOVÁ KANALIZACE
	STÁVAJÍCÍ DEŠŤOVÁ KANALIZACE
	STÁVAJÍCÍ STL. PLYNOVOD
	STÁVAJÍCÍ VODOVOD
	STÁVAJÍCÍ SDĚLOVACÍ KABEL – NADZEMNÍ
— vo —	STÁVAJÍCÍ SLOUP VO, KABEL VO

Zodpovědný projektant	Vypracoval	Kontroloval	**PROFES PROJEKT spol. s r. o.** stavební a projekční firma Vejrichova 272 TURNOV tel. 481319831 fax 481319832 e-mail : profesprojekt@profesprojekt.cz www.profesprojekt.cz
Ing. Petr Štěpánek	**Ing. Petr Štěpánek**	**Rudolf Hördler**	

Místo: **Turnov**	Stavební úřad: **Turnov**	Stupeň	**DSR**
Objednatel: **Město Turnov, Ant. Dvořáka 335, 511 22 Turnov**		Datum	**03.2016**
Akce: **CHODNÍK TURNOV - SOBOTECKÁ ULICE IV. ETAPA**		Číslo zakázky	**16048**
		Měřítko **1:500**	Výtisk č.
Příloha: **KOORDINAČNÍ SITUACE**		Příloha č. **B.2**	